

ロードレースコース全体案内図

(注1) 各コースは次の番号順

- 3kmコース S→①→⑧→⑨→⑩→⑪→G
- 10kmコース S→①→10km折返→②→③→④→⑤→⑥→⑦→⑧→⑨→⑩→⑪→G
- ハーフマラソンコース S→①→⑧→⑨→⑩→⑪→②→③→④→⑤→⑥→⑦→⑧→⑨→⑩→⑪→G

(注2)

- 全ての競技は13時31分に終了し、それ以後の走行はできません。
競技終了後はすみやかに歩道に移動してください。



スタート時間について

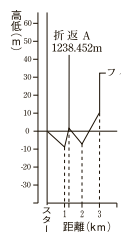
時間	種 目	スタート場所
9:55	3 km の 部	きびプラザ入口付近
10:50	10 km の 部	きびプラザ入口付近
11:00	ハーフマラソンの部	生物科学研究所入口付近

- ・各種目、車いすの部、一般の部の順にスタートします。
- ・スタート時間の15分前までにスタート場所に集合ください。
- ・3kmの部については、出発式にて整列し、スタート地点まで係員が誘導しますので、出発式付近に集合ください。

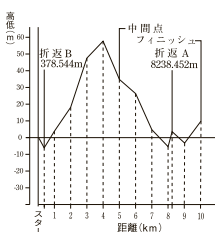


コース高低差

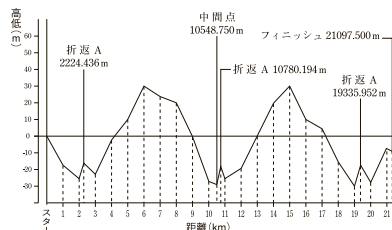
3kmコース



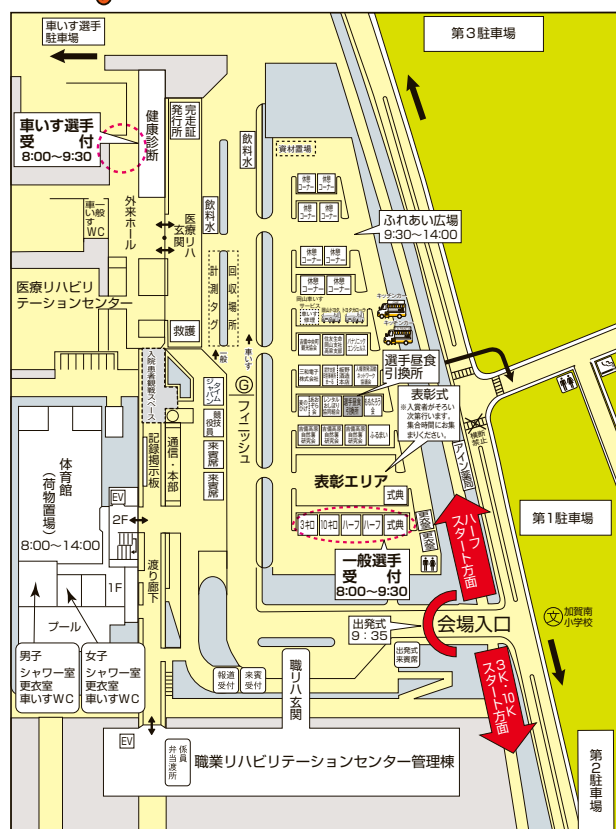
10kmコース



ハーフマラソンコース



会場案内図



- お願い
- ① ゴミの持ち帰りにご協力ください。
 - ② 喫煙は喫煙場所をお願いします。(第1駐車場)
 - ③ ペットを連れてのご来場はご遠慮ください。
- どうぞよろしくお願いいたします。



駐 車 場

- 車いす選手 総合リハビリテーションセンター内 駐車許可証が必要です。
 - 一般選手 第1駐車場 第2駐車場 第3駐車場 第4駐車場 第5駐車場 第6駐車場
- (注) ・9時30分から13時40分まで交通規制実施のため車を出すことができません。
途中で移動される方は第2駐車場または第4駐車場 第5駐車場 第6駐車場をご利用下さい。
・駐車場内での紛失、その他事故についての責任は一切負いません。

お問い合わせ

岡山吉備高原車いすふれあいロードレース大会事務局
〒709-2343 岡山県加賀郡吉備中央町竹部2098番地
TEL (0866) 56-8119 FAX (0866) 56-8017
URL <http://kibifureairoadrace.com/>